



# Experiencias Vivenciales

Buenos Aires

*Tierra hermosa y ancestral*



**OVOP**

Buenos Aires, Costa Rica  
Creciendo con lo nuestro





# Índice

Mapa georreferenciado.....	4-5
Reseña del cantón.....	6
¿Que es OVOP?.....	7
Productos destacados.....	8
Movimiento OVOP.....	9
Mapa Interactivo & Simbología.....	11
Distrito Buenos Aires.....	12-34
Distrito Volcán.....	34-41
Distrito Potrero Grande.....	41-44
Distrito Pilas.....	45
Distrito Boruca.....	45-47
Distrito Chánguena.....	47-48
Distrito Biolley.....	49-53
Distrito Brunka.....	54-57
Créditos.....	57
Beneficios de OVOP.....	58













## RESEÑA DEL CANTÓN

Buenos Aires es el tercer Cantón de la provincia de Puntarenas, ubicado al sur del país, es un lugar que se encuentra rodeado por una gran variedad de atractivos turísticos como; los sitios naturales, museos, actividades culturales y de folklore.

Nuestro Cantón cuenta con grandes atractivos como lo son las majestuosas montañas, valles, ríos, cataratas, arroyos en las que se puede disfrutar de la riqueza natural.

Rodeado por la Cordillera de Talamanca y el Parque Internacional La Amistad, Buenos Aires posee una gran cantidad de cerros y bosques con altitudes que varían desde los 500 hasta los 3549 metros sobre el nivel del mar, como lo es el caso del Cerro Kamuk y en los cuales se puede apreciar una gran variedad de especies de flora y fauna, respirando del más limpio y puro aire fresco.

Buenos Aires está conformado por 9 distritos, dentro de los cuales existen 6 territorios indígenas, los cuales ofrecen a los visitantes una gran variedad de experiencias vivenciales en cultura, artesanías, gastronomía e historia y es por esta razón que somos el **Cantón Cuna de las Culturas Indígenas**.

Además de la gran riqueza natural y cultural, Buenos Aires ofrece a sus visitantes una gran variedad de productos desarrollados por nuestros emprendedores locales.



## ¿Que es OVOP?

El movimiento “Un Pueblo, Un Producto”, OVOP viene de sus siglas en inglés: One Village, One Product, promueve e impulsa la creación de oportunidades de negocios en comunidades rurales, a través de la importancia de sus costumbres y tradiciones, de sus valores históricos y culturales, del entorno natural, paisajista, recursos naturales y otros. Con el modelo se busca desarrollar la economía a nivel territorial, las ideas y los pueblos, dándoles valor agregado a los recursos tangibles e intangibles de las localidades al capacitar a su recurso humano.









# MOVIMIENTO OVOP (ONE VILLAGE, ONE PRODUCT)

Es parte de un proceso de fortalecimiento del desarrollo económico local que ha emprendido el gobierno, bajo el marco del programa, Un Pueblo, Un Producto, (OVOP, por sus siglas en inglés) y desarrollado por el Municipio de Buenos Aires desde el 2019.

Esta estrategia busca crear identidad en los productos locales, promover espacios de promoción y comercialización, capacitación y articulación con instituciones para el desarrollo de programas de apoyo, lo cual permite conocer los procesos, su historia de vida y lo que hay detrás de cada emprendimiento.

Es importante destacar que este movimiento se ha desarrollado con el trabajo conjunto del Ministerio de Economía, Industria y Comercio (MEIC), el Instituto de Fomento y Asesoría Municipal (IFAM), el Instituto de Desarrollo Rural (INDER), el Ministerio de Agricultura y Ganadería (MAG), en cooperación con JICA y el Instituto Interamericano de Cooperación para la Agricultura (IICA), el cual promueve el desarrollo económico local de las regiones rurales a través de los procesos que generen capacidades comunitarias, emprendedoras y empresariales, a partir del potencial de los recursos locales y desde su implementación

en Costa Rica, se ha fortalecido la identidad de cada una de las comunidades.

En este sentido, se ha logrado identificar una serie de emprendimientos en producción agrícola, artesanía, turismo, agroindustria, servicios y comercios, las cuales son iniciativas que tienen como fin fortalecerlas y encadenarlas para la comercialización y mejoramiento de la calidad de sus productos.

Actualmente, se trabaja de manera conjunta con el ICT, Cámara de Turismo, INA, MINSA, MIDEPLAN, UNED, IMAS, MEIC, INDER, entre otras, para la promoción de capacitaciones, apoyo económico, así como la exhibición y comercialización en ferias como la Expo PYME y la Expo Feria del Tamal de Arroz en Buenos Aires, ferias en cantones como Mora, Coto Brus, Pérez Zeledón, entre otras.

Para OVOP la identidad local es un aspecto muy importante, por lo que busca crear un ícono que distinga cada lugar para diferenciar sus productos. Es por ello que se ha trabajado en talleres el lema y el logo distintivo del territorio, parte de las funciones del Comité OVOP.





**José Rojas Méndez,**  
Alcalde de la Municipalidad de Buenos Aires  
**Karol Zapata Zapata,**  
Vicealcaldesa de la Municipalidad de Buenos Aires  
**Graciela Núñez Marchena,**  
Coordinadora de OVOP  
**Ileana Araúz Beita,**  
Representante de CATUBA  
**Patricia Vargas Beita,**  
Representante del INDER  
**Hugo Elizondo Salazar,**  
Representante del IMAS  
**Silvano Monge Navarro,**  
Representante de Unión Zonal  
**Samanta Ureña Araúz,**  
Representante de MIDEPLAN  
**Geisel Fallas Corrales,**  
Representante del INDER

**Jimmy Ureña Quirós,**  
Representante de Red Quercus  
**Jonathan Sequeira Ureña,**  
Representante del MEIC  
**Carlos Esquivel Blanco,**  
Representante del INA  
**Frank González,**  
Representante de la UNED  
**Milays Araya Solís,**  
Representante del Ministerio de Salud  
**Marlen Villanueva Agüero,**  
Representante del IMAS  
**Aaron Quirós Badilla,**  
Representante del MAG  
**Iván Hidalgo Picado,**  
Representante de ODL  
**Fabián Picado Mesén,**  
Representante de ODL



# Mapa Interactivo



Geolocalización + Dirección Física

## Simbología



Alimentación



Vestimenta



Artesanía



Turismo



Hospedaje



Productos



Proyecto



## Repostería Freisel

- Donas, panes, galletas y pasteles.

 Heisel Morales Martínez  
 6003-5237  
 heiselmorales8@gmail.com



Polideportivo, segunda entrada al fondo



## Tamalera Doña Carmen

-Tamales de arroz y masa.

 Karolina Villalobos Carvajal  
 8325-7793  
 krocaryl303@gmail.com



Urbanización Mi Hogar, frente al Centro Agrícola

Volver al mapa 







## Alfombras Artesanales Isa

- Alfombras artesanales y tejidos.



 Elieth Morales Martínez  
 8373-9852  
 elieth78@gmail.com

 400 metros sur y 75 al este,  
Escuela Santa Cruz



## Chicharronera Nick

- Carne asada, chicharrones, tamales de arroz y masa.

 Karla Chavarría Godínez  
 8722-9916  
 chavarría0946@gmail.com

 En la entrada de Barrio Las  
Palmeras, frente a la Pista

[Volver al mapa](#)





## Grupo Shuwik

- Tours a los cerros del Cantón.

 Arturo Figueroa Zúñiga

 8421-6561

 shuwikcr@gmail.com



Guanacaste de Ujarras



## Centro Turístico Rocas Calientes

-Hospedaje, alimentación y aguas termales.

 Yendry Villanueva Barrantes

 6180-0569 / 8307-2479

 yen\_viba@hotmail.com




3 kilómetros norte de la  
Escuela El Carmen de  
Ujarras

Volver al mapa 








## Innovación Jackeye

- Ropa interior, uniformes y lencería.



 Jacqueline Orozco Chinchilla  
 8718-1765  
 jakandrea@gmail.com






25 metros al noroeste del Polideportivo de Buenos Aires



## Centro Turístico Diglō Söe

- Alimentación, piscina y zona de camping.

 Aaron Villanueva Castro  
 8387-3629  
 diglosoe@gmail.com



2 kilómetros sur de la Escuela Central de Ujarras

Volver al mapa





**Asociación Cultural Bribripá Kaneblo** - Alimentación, hospedaje, tours y voluntariado.

José Guillermo Elizondo Ortiz

8573-2025

bribripa@hotmail.com



400 metros este de la Escuela de Salitre



**Pluriétnica Lizet**

- Máscaras, canastas, hamacas y prendas de vestir.

Sary Sosa Navarro

6402-9701

buraibchs@gmail.com



500 metros suroeste de la Escuela Cebror de Salitre

[Volver al mapa](#)







## Artesanías Alba

- Llaveros de madera.






 Rosa Alba Segura García  
 6002-3866  
 rosaasgma@hotmail.com


 500 metros norte de la  
Municipalidad de Buenos  
Aires

## La Ruta de la Miga

- Pan dulce, salado, arrollados y queques.

 Ashly Jiménez Sánchez  
 8968-2785  
 ashjimenezs@gmail.com

 Detrás de las oficinas del  
INS Buenos Aires

[Volver al mapa](#) 








## Eventos Piñatica Show - Alquiler de mesas y sillas, pintacaritas y animación.

 Ana López Beita  
 8466-4174  
 anitapayasital008@gmail.com

 Frente al parqueo de la  
Escuela Santa Cruz Buenos  
Aires



## Pintura y Artesanía Pura Vida - Cuadros, jarrones, pinturas en tela y almohadones.

 Hilda Zúñiga Porras  
 8952-6303  
 pedacitodedomingo@hotmail.com

 500 metros norte y 150 metros  
este del Banco Nacional de  
Buenos Aires

[Volver al mapa](#)







## Transportes Cordero

- Transporte a escuelas, colegios, turismo e instituciones.

 Franklin Cordero Elizondo  
 8466-4174  
 anitapayasital008@gmail.com

 Frente al parqueo de la  
Escuela Santa Cruz  
Buenos Aires




## Arcoiris de Fe

- Vinchas, prensas, gargantillas y coronas.

 Sandy Vargas Torres  
 8997-9603  
 jmavt2003@gmail.com

 300 metros oeste de la zona  
administrativa de Pindeco

Volver al mapa 





## Quilting-Patchwork

- Bolsos, delantales, paños, colchas para bebé.

📍 Liliana Granados Araúz  
☎ 8829-2397  
✉ nannykaroeka@gmail.com



100 metros al este de la esquina suroeste del MOPT cuarta casa color marrón



## La Cuchara

- Servicio de restaurante y catering service.

📍 Nixie Beita Rojas  
☎ 8843-0186  
✉ nixiebeita@yahoo.com.mx



600 metros sur del Banco Nacional, Buenos Aires

Volver al mapa 







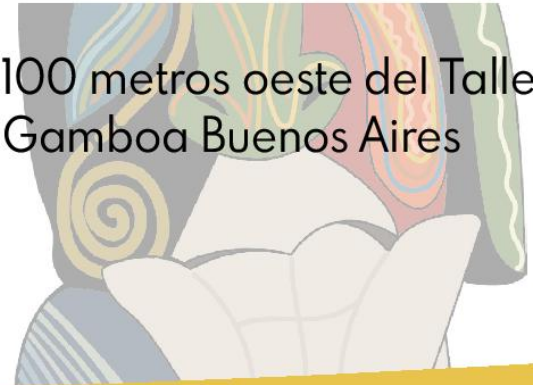
## Natu-Arte CR

- Bisutería, pulseras, collares y aretes.

 Yancy Castro Amador  
 8569-4242  
 yancycastro@hotmail.com



100 metros oeste del Taller Gamboa Buenos Aires



## Creaciones Ceci

- Plantas ornamentales.

 Luz Marina Torres Madrigal  
 8764-9619  
 luzmarinatorresm@gmail.com



Buenos Aires, 100 metros sur 25 metros este Barrio Veracruz






[Volver al mapa](#)





## Mundo de Arte

- Pintura en acrílico y óleo.

 Marielos Quirós Solís  
 8891-2897  
 marielosq583@gmail.com






Frente al Liceo Académico  
Buenos Aires



## Multitex

- Uniformes deportivos, sublimación, pantalones y bolsos.

 Sarita Obando Fallas  
 8331-5502  
 saritato07@gmail.com



200 metros norte del  
Restaurante El Brujo

Volver al mapa 







## Estilo y Calidad

- Sandalias tejidas, bolsos, bisutería y atrapa sueños.

 Priscila Sosa Navarro  
 8941-3752  
 prissosal@gmail.com




Cebror de Salitre



## El Taller del Maestro

- Cuadros, portaretratos y maceteros de hierro.

 Yessica Blanco de Correia  
 8770-0375 / 8438-9696  
 yessica29@gmail.com



Urbanización Lomas 50  
metros este de la Escuela  
Lomas

Volver al mapa 





## Artesanía ABEJ

- Bisutería, bateas, pilones y cuadros.

 Belky Beita Duarte  
 8787-7366  
 belkybe@hotmail.com




1 kilómetro sur de la Escuela  
Sebror, Salitre



## Bisutería Ester

- Collares, aretes y pulseras.

 Ester Flores Obando  
 6192-3500



125 metros norte de la ferretería  
el Colono, Buenos Aires

Volver al mapa





## Moñitos Marifer

- Prensas, diademas y vinchas.

 Ana Vargas Murillo  
 7125-6768  
 anitavm.85@gmail.com



300 metros sur y 100 metros este de la Escuela Santa Cruz



## Finca Doña Olga

- Tilapias y guayabas.

 Olga Vargas Jiménez  
 8847-9371  
 olgavarjimenez@gmail.com



San Vicente Ujarras, detrás de la Escuela San Vicente.

[Volver al mapa](#)







## Finca Don Álvaro

- Repollo, zanahoria, rábano, frijoles, papa y cebolla.

Álvaro Cordero Elizondo  
 8399-2031



1 kilómetro sur oeste de la Escuela Olán, casa verde y blanco



## Labores MG

- Tejidos, bordados y muñecas.

María García Chévez  
 8495-6904  
 mariachavezgarcia@gmail.com



50 metros oeste del Taller Prado

[Volver al mapa](#)







## Bordados Isa

- Almohadas, sobrecamas y alfombras.

 María Isabel Figueroa Villanueva  
 8677-8139



800 metros al oeste de la Iglesia Católica de Bolas



## Audio Centro

- Equipo audiovisual.

 Manuel Manzanares Martínez  
 8411-5097  
 audiocentro@gmail.com



Frente al Mercado Municipal



Volver al mapa 





## Vivero El Nazareno

- Plantas ornamentales.

 Deisy Mayorga Zúñiga

 8682-3586



Barrio las hormigas, 200 metros al noreste de la Pulpería El Ahorro



## Artesanías JJ

- Maceteros y servilleteros.

 Juanita Mayorga González

 8976-2963

 mayorgajuanita17@gmail.com



Santa Cruz Buenos Aires

Volver al mapa







## Bar Restaurante Rockola Vieja

- Alimentación.

 Roberto Azofeifa Quesada  
 2700-489 / 8828-5667  
 rasofeifa21@hotmail.com




75 metros al sur del Mercado Municipal



## Centro Eco Arqueológico Bolas

- Alimentación, museo, tours de montaña y finca.

 María Claudina Vidal Vidal  
 270-1838 / 8762-0245  
 claudiavidal889@gmail.com



Contiguo a la Escuela de Bolas

Volver al mapa 







## Vivero Los Ángeles

- Plantas ornamentales, orquídeas, suculentas y cactus.

 Guiselle Rivera Méndez  
 6131-8625  
 guisrivera79@hotmail.com



100 metros al sur, 25 metros  
oeste del CTP Buenos Aires



## Más que Pan

- Repostería y almuerzos campesinos.

 Andrea Lucía Murillo Mena  
 8569-4530  
 amurillo0207@gmail.com



2 kilómetros al oeste del  
Mercado Municipal

Volver al mapa 







## Herbolaria Raíces

- Mascarillas, jabones, ungüentos, hierbas secas, talcos y jarabes.

 Jessenia Vargas Villanueva  
 herbolariacr86@gmail.com  
 8602-3849



300 metros norte del Banco Nacional, Buenos Aires



## Ganadería Mary

- Producción Ganadera.

 Maritza Lara Sáenz  
 8509-5497  
 saenzmaritza2021@gmail.com



500 metros al oeste de la Escuela Paraíso

[Volver al mapa](#)





## Confección de Maceteros

- Maceteros y adornos.

 Heydi Torres Estrada  
 8979-3248  
 heidytl99@gmail.com



Santa Cruz, 60 metros a  
mano izquierda del  
Abastecedor XXX



## Jabones Kena

- Jabones artesanales, velas aromáticas y champú.

 María Elena Zúñiga Mora  
 8896-60-99  
 antojitosdonanena@gmail.com



100 metros norte y 50 metros  
este de la Clínica, contiguo al  
Taller Marchena

Volver al mapa







## Ganadería Marga

- Ganadería y Artesanías.

Margarita Lara Sáenz  
 artesanía.lara4@gmail.com  
 8435-0503



Frente a la Escuela de Paraíso,  
casa de dos plantas



## Maravillas del Crochet

- Alfombras, muñecas, flores tejidas y bolsos.

Marvelli Jiménez Sandí  
 8488-1357  
 vaneporrasjimenez@gmail.com



50 metros suroeste de la  
Escuela de Paraíso

Volver al mapa





## Taller de Artesanía Boruca Srit

- Bolsos, sombreros, máscaras y carteras.

 Rebeca Ruíz Fernández  
 6342-9741  
 rebecasrit@gmail.com



150 metros sureste de la Iglesia Católica de San Carlos



## Grupo Fenix

- Derivados a base de maíz, tamales y cajetas.

 Maruja Zárate Godínez  
 8535-9274  
 marujatazarate@gmail.com



Kilómetro 165 Carretera Inter. Sur, después del puente Sonador

Volver al mapa 







## Huevos El Almendro

- Producción de huevos y hortalizas orgánicas.

Yanury Fallas Bermúdez  
 8326-6902  
 yanurifallasbermúdez9@gmail.com

Urbanización Los Pinos de  
Volcán, casa 32



## Huevos M y M La Granjita

- Producción de huevos.

Adriana Monge Calvo  
 8791-0388  
 adrimc@costarricense.cr

2 kilómetros norte de la  
Escuela de Cordoncillo de  
Volcán

Volver al mapa





## Viveros Sueños del Sur

- Suculentas, cactus y plantas ornamentales.

 Tania María Calvo Jiménez

 8554-8273

 crtaniacalvo@gmail.com



100 metros sur de la Escuela de Cacao



## Vivero Hortiplantas del Sur

- Plantas ornamentales.

 María Cecilia Jiménez Naranjo

 8552-0022

 ceci.jnaranjo@gmail.com



100 metros Sur, Escuela de Cacao

[Volver al mapa](#)







## Asociación de Mujeres Productoras e Industriales de Tarise (AMPIT)

Anais Matamoros Guadamuz  
 8960-5454  
 matamorosanais65@gmail.com

300 metros norte y 50 metros al este de la parada de Longo Mai, contiguo al EBAIS de Convento



## Finca Agropecuaria B y C

- Tomate, chile, lechuga, culantro, huevos y ganado.

Antonio Benites Bonilla  
 8501-3050  
 dunicaro@gmail.com

Altamira de Volcán



Volver al mapa






## APROCOME

- Café.

 Danilo Calvo Román

 8519-2398

 aprocomealtamiravolcan@gmail.com



3 kilómetros al norte y 1 kilómetro al este de la Escuela de Cordoncillo de Volcán



## Chocolongo Artesanía

- Collares, pulseras, aretes, y chocolates.

 Maritza Mena Matamoros

 8606-4601

 marimena202@gmail.com



50 metros norte de la Escuela Sonador Longo mai

Volver al mapa 







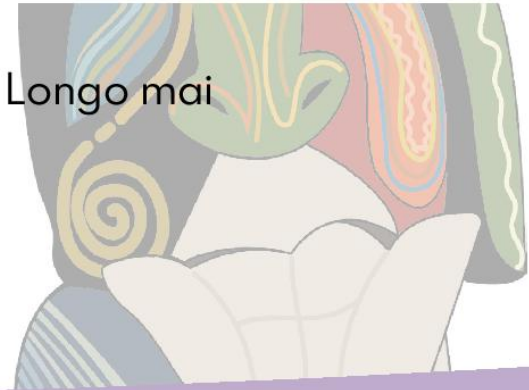
## Las Amazonas

- Vivero medicinal y hortalizas orgánicas.

 Zulma Toledo Alas  
 8750-4834  
 marizulmatoledo690@gmail.com



Longo mai



## Tejidos Yami

- Tejidos.

 Yamileth Robles Cascante  
 8685-4922  
 yr285479@gmail.com



Cacao, frente a la Escuela  
Cacao



Volver al mapa





## Planifica Tú Evento

- Alquiler mantelería y mobiliario, decoraciones y catering service.

 Heileen Jiménez Arguello  
 6167-8504 / 8504-9595  
 [ventas@inversionesnava.com](mailto:ventas@inversionesnava.com)






Calle del Peje, contiguo al  
Abastecedor Jiménez, Volcán



## Inversiones Nava

- Productos de limpieza biodegradables y equipo de protección.

 Steven Redondo Ortíz  
 6167-8504 / 8504-9595  
 [ventas@inversionesnava.com](mailto:ventas@inversionesnava.com)



Calle del Peje, contiguo al  
Abastecedor Jiménez, Volcán

[Volver al mapa](#)








## Artesanías con Reciclaje El Progreso - Artesanías en madera y adornos de lata.

 Francisca Anchía Valverde  
 8739-3544  
 mariposasentranformacion@gmail.com



800 metros sur, 300 metros este de la Carretera Interamericana, Tres Ríos de Volcán



## Rincón Ecológico Cultural Térraba

- Hospedaje, alimentación y tours.

 Paulino Nájera Rivera  
 8848-9649  
 paulino\_najera@yahoo.com



2 kilómetros al sureste de la Escuela de Térraba

Volver al mapa 





## Centro Turístico Los Chocuacos

- Restaurante, hospedaje, piscina y senderos.

 Ana Cecilia Mora Fernández

 6408-3541

 kal93@hotmail.com



1 kilómetro sur de la cancha de fútbol Las Vueltas de Potrero Grande



## Centro Enoturístico El Descanso

- Hospedaje, alimentación y tours medicinas naturales.

 Jefry Villanueva Villanueva

 8539-7099

 asodint@gmail.com



700 metros este de la Plaza de Deportes de Térraba

[Volver al mapa](#)







## BONNYSU

- Hospedaje, tours de las estrellas y tours de la mora.

 Blanca Rosa Mena Gamboa  
 8829-2693  
 bmg1971bonisu@hotmail.com



500 metros noroeste de la Escuela de Tres Colinas.




## Fikamuk

- Hospedaje, alimentación y senderos.

 Willian Gerardo Solano Acuña  
 Ileana Flores Salazar  
 8945-2860 / 8482-9931  
 williansolanow@gmail.com



500 metros noreste de la Escuela Tres Colinas

Volver al mapa 





**AMANABIF**  - Producción de hortalizas, turismo rural, voluntariado y alimentación.

 Luz Araya Badilla  
 8425-2323  
 amanabif@gmail.com



200 metros sur de la Iglesia  
La Luchita



**Escuela de Arte Broran**

- Máscaras.

 Volomar Rivera Villanueva  
 6034-5709



Térraba centro, de la plaza  
300 metros sur

[Volver al mapa](#)







## Finca las F's

- Producción de cacao y café.

 Myriam Fernández Fernández  
 8353-6301  
 MF1962021@gmail.com



Pueblo Nuevo de Pilas, 1.5  
kilómetros noreste de la  
Escuela de San Vicente



## Só cagrú Arte y Turismo Boruca



- Hospedaje, alimentación y artesanías.

 Lourdes Frasser Rojas  
 8650-2432 / 8412-1442  
 socragru@yahoo.com



300 metros al norte y 50  
metros al oeste de la Iglesia  
Católica

Volver al mapa





## Tejidos Yorley

- Zapatos, bolsos y vestidos de baño.

Yorley Rosales Coronado  
 8455-3275  
 yorleyrosales3@gmail.com



De la Plaza de Deportes, 1.5 kilómetros camino a San Joaquín



## Asociación de Artesanos La Flor de Boruca

- Máscaras, textiles y tours.

Adriana Lázaro Morales  
 8819-1281  
 adriboruca@gmail.com



25 metros norte de Salón Comunal de Boruca

Volver al mapa







**Familia Lázaro Ortiz**

- Artesanías, máscaras y tejidos.

María Lázaro Ortiz  
 8846-8786

500 metros este del Salón Comunal de Rey Curré



**Atrapasueños Crysol Dreams**

- Atrapasueños, pulseras, llaveros y porcelana.

Marisol Rivera Barrantes  
 8664-3224  
 soltotoy25@gmail.com

A un costado este de la Iglesia Cacique en Chánguena

[Volver al mapa](#)





## Alfombras Artesanales

- Alfombras artesanales y tejidos.

 Blanca Rosa Morales Martínez

 8369-7330

 elieth78@gmail.com



1 kilómetro al este de la  
Escuela Bajos de Mamey  
Chánguena



## Muñecas Lizzy

- Muñecas.

 Lisseth Castro Mora

 8825-7547

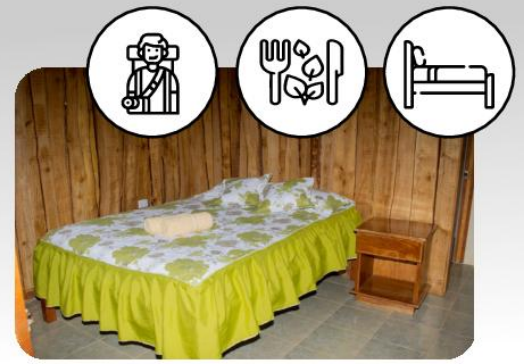


Santa Lucía de Chánguena, 90  
metros al suroeste de la Escuela  
Santa Lucía

Volver al mapa 







## ASOMOBI

- Hospedaje, alimentación, tours y microbeneficio.

 Laura Quirós Montoya  
 8492-4020  
 posadacerrobiolley@gmail.com /  
 asomobi@yahoo.com



1.6 kilómetros al norte de la  
Escuela de Biolley



## ASOPROLA

- Hospedaje, alimentación, producción de café y cacao, y turismo rural.

 Yendry Suárez Chacón  
 8621-5559  
 asoprola@yahoo.com



1 kilómetro oeste del Liceo  
El Carmen de Biolley

Volver al mapa 





## Centro Turístico Los Abuelos

- Restaurante y senderos.

📍 Fanny Elena Rojas Badilla  
☎ 8746-2345  
✉ fannyelenarb@outlook.com



1 kilómetro y medio de la Escuela San Isidro de Biolley



## Finca Integral Happy Goats

- Leche de cabra y queso de cabra.

📍 Zelmira Bejarano Quirós  
☎ 8406-2689  
✉ zelmirab@gmail.com



2 kilómetros este de la Escuela Los Maderos, Linda Vista de Biolley

Volver al mapa







## La Champa de Pancho

- Artesanías con semillas y construcciones artesanales.

 Francisco Quesada Quesada  
 8771-9232  
 jaquecr@yahoo.es

 600 metros noreste de la Iglesia Católica de Altamira de Biolley



## La Casa de la Cerveza Artesanal

- Cerveza artesanal, vino artesanal y tours.

 José Jimmy Ureña Quirós  
 8918-9250  
 jimmyurq@gmail.com

 1.6 kilómetros noreste de la Escuela de Biolley, contiguo a ASOMIBI

Volver al mapa 





## Hotel Finca Palo Alto

- Hospedaje, alimentación y senderos.

 Adolfo Solano Flores

 8326-2075

 hotelfincapaloalto@gmail.com



200 metros al norte de la Escuela de Biolley



## Asociación de Mujeres Artesanas del Bosque (La Oruga)

- Alimentación.

 María de los Ángeles Rubí Ávila

 8443-2379

 artesanadelbosque@gmail.com



900 metros este de la Plaza de los Deportes de Colorado

Volver al mapa 







## Coffea Diversa

- Hospedaje, alimentación, tours y voluntariado.



 Fanny García Brenes  
 8722-3642  
 coffeaversa@gmail.com

 Altamira de Biolley, camino a la Estación del Parque Internacional Biolley


## Heladería Artesanal Biolley

- Helados artesanales, galletas y mermeladas.

 Roxana Solís Ávila  
 8562-4013  
 heladeriabiolley@gmail.com

 900 metros este de la Plaza de los Deportes de Colorado



Volver al mapa 





## Centro Turístico Rancho Cocolandia

- Hospedaje, alimentación y senderos.

 Ramiro Fabián Zúñiga Navarro

 8356-0371

 cocolandiact@gmail.com



Distrito Brunka, entrada  
Rancho de Coco sobre  
carretera



## ACETUSAMA

- Turismo rural, avistamientos de aves, miel y mermelada.


 Henry Fallas Gutiérrez

 8642-7476

 acetusama.s@yahoo.com



1 Kilómetro al sur de la Escuela  
Santa María de Brunka

 Volver al mapa







## Confecciones Ura

- Prendas de vestir y ropa íntima.



 Urania Zúñiga Leiva  
 8749-8822  
 uraniazl668@gmail.com



500 metros norte de la Escuela  
Guadalajara




## Asociación de Mujeres Ambientalistas de Santa Rosa

- Producción hortalizas.

 Luz Amador Chinchilla  
 8870-8545  
 asamusar@gmail.com



75 metros oeste del Salón  
Comunal de Santa Rosa

Volver al mapa 





## Pasión Velas

- Velas aromáticas y jabones artesanales.

 Zaida Magaly Rojas Leiva

 8389-7159

 magarl89@gmail.com



800 metros al oeste del Salón Comunal de Santa Rosa Brunka



## Panes Sei

- Pan casero, tamal asado, tamal arroz y masa.

 Seydi Rojas Leiva

 8708-8115



500 metros sur del Abastecedor Los Bambús, Cañas

[Volver al mapa](#)







## Alejandra Manualidades y Construcción

- Artesanías en madera.

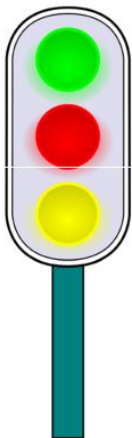
 Alejandra Prado Salas  
 8528-9839  
 alemariaprado70@gmail.com



Frente al bazar Liz Santa  
Marta

Este primer catálogo de emprendimientos tiene como propósito contribuir con la reactivación económica del Cantón, siendo una herramienta que brinda la oportunidad de dar a conocer productos que nos identifican como Bonaerenses.

El Programa OVOP apoya 91 emprendimientos inscritos y clasificados de la siguiente manera:



**20 Emprendimientos Formalizados**

**15 Emprendimientos en Territorio Indígena**

**56 Emprendimientos en proceso de formalización**

La mayoría de los emprendimientos funcionan por temporadas y no de manera permanente, por lo que el comité trabaja capacitando y asesorando para que a futuro se logren convertir en un negocio que les genere ingresos permanentes y logren su formalización.





## Beneficios de OVOP

Los emprendimientos que forman parte del Movimiento OVOP pueden obtener los siguientes beneficios:

- Capacitaciones: charlas, talleres, cursos.
- Participar de distintos programas de las instituciones que forman parte del comité.
- Ayudas no reembolsables (Siempre que cumplan con los requisitos establecidos por cada institución).
- Asesoría en trámites de formalización.
- Asesoría y apoyo en la presentación de proyectos.
- Promoción de los productos y servicios
- Participación en ferias.
- Entre otros.

**Si quieres ser parte de OVOP**

**Contáctenos**

 **2730-0104**

 **desarrollolocal@munibuenosaires.go.cr**

 **www.munibuenosaires.go.cr**



## CRÉDITOS

MSc. José Rojas Méndez  
Alcalde de la Municipalidad de Buenos Aires

MSc. Graciela Núñez Marchena  
Coordinadora Oficina de Desarrollo Local

Lic. Iván Hidalgo Picado  
Promotor de Turismo

Fotógrafa  
Lic. Nancy López Mora

Diseño  
Lic. Rosa Elena Muñoz Ugalde

“Trabajando juntos por el Cantón que todos queremos”

**MUNICIPALIDAD DE BUENOS AIRES, 2022**



